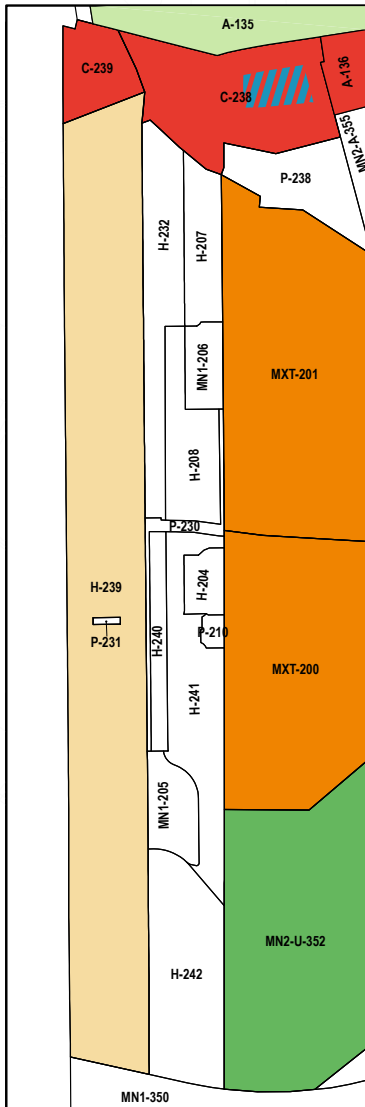
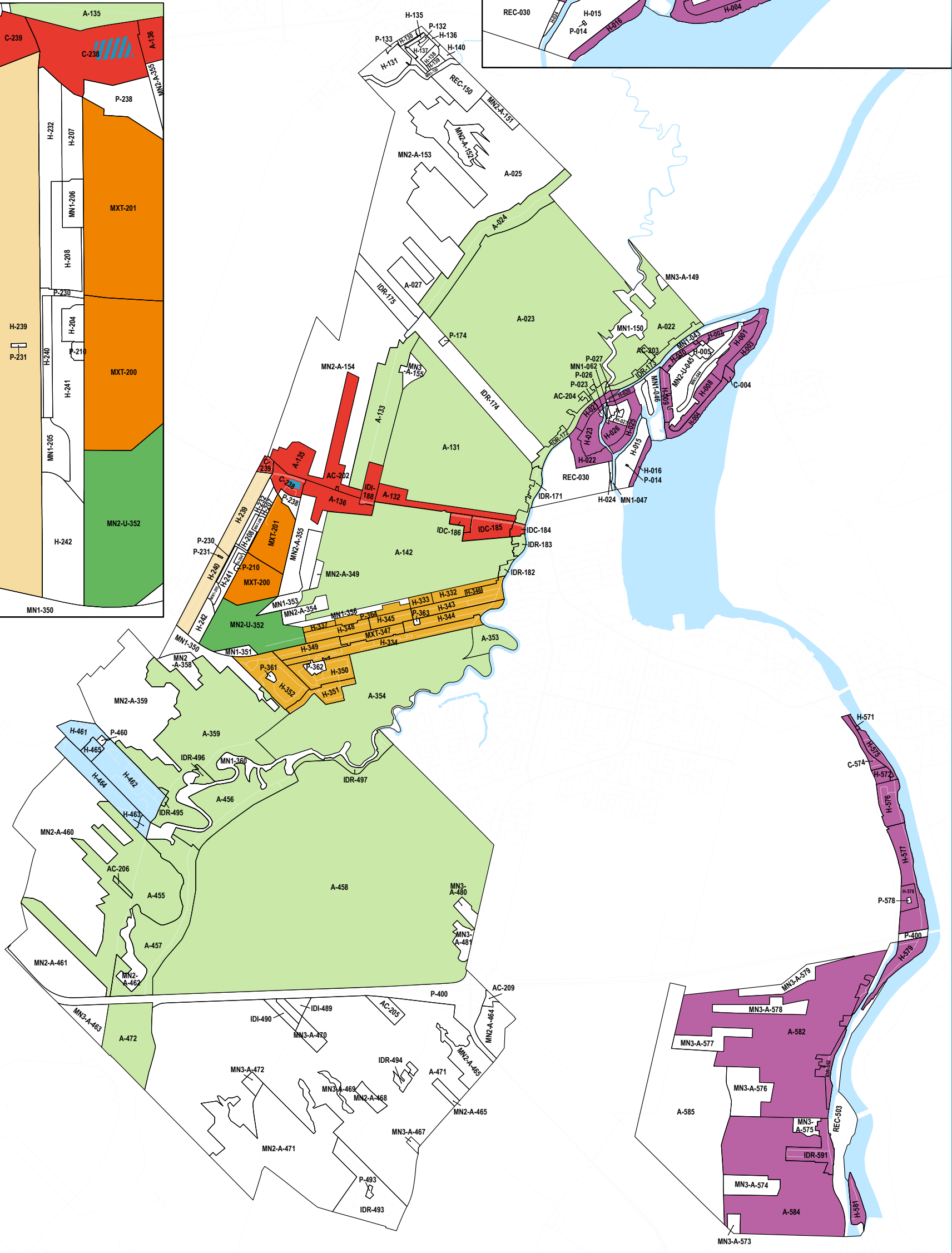
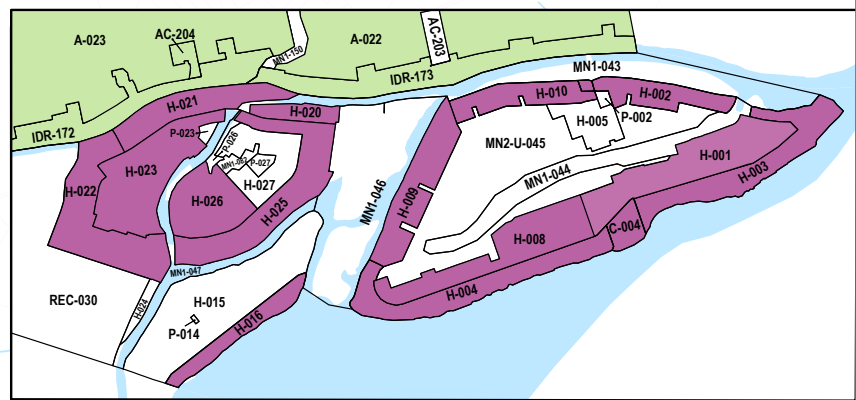


# Plan du territoire assujetti au PIIA


## Agrandissement secteur Carignan-Salières



## Agrandissement secteur des Îles de Carignan



Règlement relatif aux plans d'implantation et d'intégration architecturale 542 (2022)-2



Échelle: 1:45 000  
Date: juillet 2023

**Légende**

- |                           |  |  |
|---------------------------|--|--|
| Hydrologie                | Secteur du Domaine                               | Îles de Carignan et chemin Sainte-Thérèse                                |
| Secteur Carignan-Salières | Chemins ruraux Bellevue, Bellefleur et Salaberry | Zones commerciales et industrielles longeant la route 112 ou à proximité |
| Secteur Centre            | Maisons de Saint-Hubert et Louis-Degneau         |  |
| Secteur Centre-Ville      |  |  |
| Secteur Boisé             |  |  |